

OBEC KOSTOMLATY NAD LABEM

Obec Kostomlaty nad Labem

zveřejňuje, v souladu s § 39 odst. 1 zákona č. 128/2000 Sb., o obcích (obecní zřízení), ve znění pozdějších předpisů,

záměr prodeje pozemku

parcela číslo: 929/28
katastrální území: Kostomlaty nad Labem
celková výměra pozemku: 208 m²
druh pozemku: trvalý travní porost

parcela číslo: 1454/31
katastrální území: Kostomlaty nad Labem
celková výměra pozemku: 37 m²
druh pozemku: trvalý travní porost

Pozemky jsou zapsány na LV č. 1 pro obec Kostomlaty nad Labem a vedeny Katastrální úřadem pro Středočeský kraj, Katastrální pracoviště Nymburk.

Nabídky, připomínky či dotazy k předloženému záměru lze podat písemně na podatelnu Obecního úřadu Kostomlaty nad Labem nejpozději **do 19. 4. 2022 do 12:00** hodin v zalepené obálce označené „Prodej pozemků p. č. 929/48 a 1454/31“.

Podmínky pro uzavření smlouvy:


- Minimální prodejní cena pozemku činí 200,- Kč/m²
- O uzavření kupní smlouvy rozhodne na svém zasedání Zastupitelstvo obce Kostomlaty nad Labem

Obec Kostomlaty nad Labem si vyhrazuje právo změnit nebo doplnit tento záměr, případně jej zrušit.

Tento záměr byl schválen Radou obce Kostomlaty nad Labem usnesením č. 47/2022 ze dne 24. 3. 2022.

Příloha záměru:

- Mapový zákres pozemků


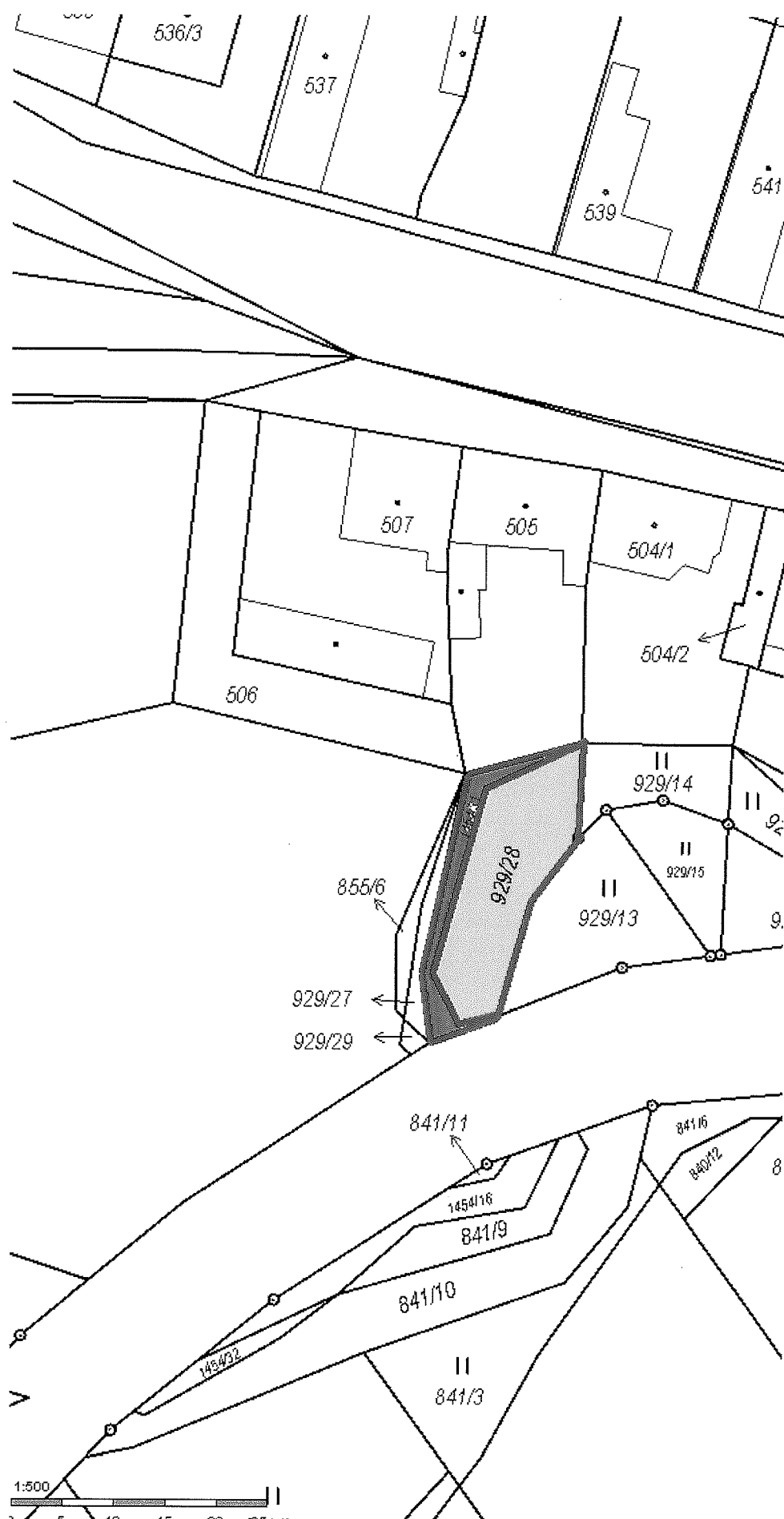


Ing. Romana Hradilová
starostka obce

Vyvěšeno: 1. 4. 2022

Sejmuto: 20. 4. 2022

Příloha záměru – prodej pozemků 929/28 a 1454/31, oba v k. ú. Kostomlaty nad Labem



[Handwritten signature]